

OŠ dr. Janeza Mencingerja Bohinjska Bistrica

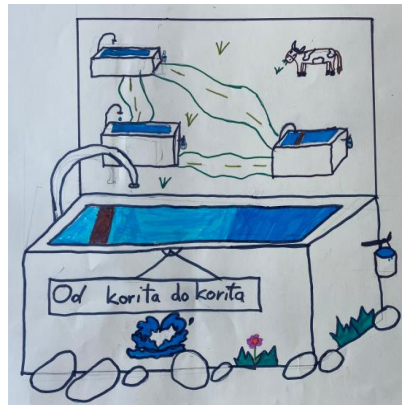
Savska cesta 10
4264 Boh. Bistrica

OD KORITA DO KORITA

Turistična naloga

36. državni festival Turizmu pomaga lastna glava

Tema: Voda in zdravilni turizem



Avtorji naloge:

5. razred: Pija Beznik, Ema Jagnjić, Ela Klešnik, Nik Koren, Alja Loncnar, Amelija Urh, Nik Vovk

6. razred: Nika Korošec, Alja Čuden, Gaja Arh, Lucija Cvetek, Tijana Stržinar, Žana Golja

7. razred: Eva Colja Obiako, Anže Habe, Jack Alfie Moolman, Neža Habjan, Sara Koren, Ela Markelj, Zoja Zdravkovič

8. razred: Bine Prešeren, Tina Sodja Preželj, Izak Urh

9. razred: Tjaša Arh, Larisa Jeklar, Aleks Glišević, Bor Klešnik, Jon Osenjak, Tia Prešeren, Matija Repinc, Maruša Tomšič

Mentorji: Martina Mašić Sabalić, Anže Krek, Barbara Vevar, Barbara Glavič, Eva Vavroš

Bohinjska Bistrica, februar 2022

ŠOLA: OŠ dr. Janeza Mencingerja Bohinjska Bistrica, Savska cesta 10, Bohinjska Bistrica

NASLOV TURISTIČNE NALOGE: Od korita do korita

AVTORJI:

5. razred: Pija Beznik, Ema Jagnjić, Ela Klešnik, Nik Koren, Alja Loncnar, Amelija Urh, Nik Vovk

6. razred: Nika Korošec, Alja Čuden, Gaja Arh, Lucija Cvetek, Tijana Stržinar, Žana Golja

7. razred: Eva Colja Obiako, Anže Habe, Jack Alfie Moolman, Zoja Zdravkovič, Neža Habjan, Ela Markelj, Sara Koren

8. razred: Bine Prešeren, Tina Sodja Preželj, Izak Urh

9. razred: Tjaša Arh, Larisa Jeklar, Aleks Glišević, Bor Klešnik, Jon Osenjak, Tia Prešeren, Matija Repinc, Maruša Tomšič

MENTORJI:

Martina Mašić Sabalić, prof. razrednega pouka

Anže Krek, prof. fizike in tehnike

Barbara Vevar, prof. biologije in gospodinjstva

Barbara Glavič, uni. dipl. pedagog in prof. sociologije

Eva Vavroš, mag. prof. raz. pouka z angleščino

Povzetek

Voda ima pozitivne učinke na zdravje in tudi gibanje ljudi. Območje Bohinja ima veliko korit s pitno vodo, ki pa vedno bolj izgublja svoj pomen.

Raziskali smo pomen vode za zdravje, pomen korit v preteklosti, obiskali in popisali smo korita ter izdelali turistično pot. Pot promovira gibanje, pitno vodo, kulturno in naravno dediščino kraja ter turiste seznanja s celotnim krajem. Ob tem smo obudili korita, ki so bila včasih eden glavnih virov oskrbovanja vasi z vodo. S tem smo jim dali novo vrednost. Oblikovali smo stekleničko kot spominek, ki jo vzamemo na turistično pot. Odseva pomembnost ohranjanja pitne vode in spomin na pot Od korita do korita. Porodile so se nam tudi nove ideje o novih dejavnostih na turistični poti.

Ključne besede: voda, zdravje, gibanje, korito, turistična pot, spominek, Bohinj

Zahvala

Zahvaljujemo se starim staršem in domačinom za vsa njihova pričevanja o koritih ter Mariji Heleni Logar za lektoriranje turistične naloge.

Kazalo vsebin

1 Uvod	6
2 Razvijanje ideje	7
3 Cilji turistične naloge	7
4 Pitna voda	7
4.1 Zdravje – gibanje	8
4.2 O vodi	8
4.3 Pomen vode za telo	8
4.4 Prehranska piramida	9
4.5 Voda v očeh ljudi nekoč	9
5 Korita	10
5.1 Pomen korit za okolico/prebivalce	10
5.2 Dejavnosti ob koritu	10
5.3 Igre ob vodi nekoč in danes	10
5.4 Čiščenje	11
6 Korita v Bohinju	11
6.1 Popis korit	11
6.1.1 Korito v Bohinjski Bistrici	11
6.1.2 Korito v Stari Fužini	12
6.1.3 Korito na Koprivniku	12
6.1.4 Korito v Srednji vasi – Pod lipo	12
6.1.5 Korito v Jereki	13
6.1.6 Korito v Studoru	13
6.1.6 Korito na Nemškem Rovtu	14
6.1.7 Korito v Bohinjski Češnjici – Na gorici	14
6.1.8 Korito v Ukancu	14
6.1.9 Korito v Bohinjski Bistrici – pri Zoisovem gradu	15
6.1.10 Korito na Nomenju	15
6.2 Razlog postavitve korit po vaseh	16
7 Turistična pot	16
7.1 Zemljevid z izbranimi koriti	17
7.2 Korita na turistični poti	19
7.3 Aplikacija Google Earth	19
7.4 Aplikacija Geoinformacijske zgodbe	19

8 Turistični spominek	19
8.1 Steklenica (misli o vodi)	20
8.2 Logo	21
8.3 Slogan	22
9 Tržnica	22
9.1 Izgled tržnice	22
9.2 Trženje turistične poti in steklenice	24
9.3 Razvoj turistične poti	24
10 Zaključek	25
11 Viri in literatura	26

Kazalo slik

Slika 1: Prehranska piramida (vir: CINDI Slovenija)	9
Slika 2: Korito v Jereki (foto: Tia in Bine Prešeren)	13
Slika 3: Korito v Studoru (foto: Tia Prešeren)	14
Slika 4: Korito v Bohinjski Bistrici pri Zoisovem gradu (foto: Zoja Zdravkovič)	15
Slika 5: Korito na Nomenju (foto: Tijana Stržinar)	16
Slika 6: Zemljevid turistične poti (vir: izdelano v Google Earth)	17
Slika 7: Turistični spominek (steklenica) (foto: arhiv OŠ dr. J. M. Boh. Bistrica)	21
Slika 8: Logo (foto: arhiv OŠ dr. J. M. Boh. Bistrica)	22
Slika 9: Izgled tržnice (foto: arhiv OŠ dr. J. M. Boh. Bistrica)	23
Slika 10: Korito na tržnici (foto: arhiv OŠ dr. J. M. Boh. Bistrica)	23
Slika 11: Oblačila predstavjalcev (foto: arhiv OŠ dr. J. M. Boh. Bistrica)	24
Slika 12: Indikatorne vrste (vir: Triglavska zakladnica 2021)	25

1 Uvod

Skozi zgodovino so ljudje dali velik pomen vodi, verjeli so celo v njeno zdravilno moč in jo častili. Gradili so naselja ob vodi ali zgradili zajetja, kar jim je omogočilo dostop do vode. Tudi v slovenskih naseljih so zgradili vodnjake, fontane, korita in »šterne«, kar danes nadomešča vodovodni sistem. Skoraj vsaka bohinjska vas ima korito. Namen korit je bil oskrbovanje kmetij z vodo, za pranje perila in napajanje živine. Z izgradnjo vodovodnega sistema so korita izgubila svoj namen. Nekatera so celo podrli. Škoda bi bilo, da bi prišla čisto v pozabo, zato smo jih s turistično potjo obudili in jim dali novo vrednost. Raziskali smo pomen vode za zdravje, kaj je voda ljudem pomenila v preteklosti, uporabo korit nekoč in danes, popisali in opisali smo korita v Bohinju ter izdelali turistično pot in spominek.

Vedno več je onesnažene, nepitne vode, zato se vedno bolj zavedamo, da ima pitna voda ključni pomen za zdravje in življenje. Turistična pot Od korita do korita nam omogoča, da promoviramo pitno vodo, kulturno ter naravno dediščino in gibanje, saj je namenjena pohodnikom, kolesarjem in tekačem. Korita, ki zajemajo turistično pot, so poučna. Nudijo nam možnost, da prek spletne aplikacije izvemo zanimivosti o kulturni in naravni dediščini vasi, prav tako pa se seznanimo s celotnim krajem.

Ker vemo, da je potrebno med gibanjem poskrbeti, da našemu telesu ne primanjkuje vode, smo kot spomin na turistično pot, korita in pitno bohinjsko vodo izdelali stekleničko z logom, sloganom in pozitivno mislijo o vodi. Enako kot turistična pot nam tudi steklenička sporoča vrednost pitne vode, ki jo najdemo v bohinjskih koritih.

2 Razvijanje ideje

V Bohinju imamo na voljo ogromno naravne pitne vode, ne pa termalne. Najprej smo se osredotočili na to, kaj je v preteklosti že obstajalo v Bohinju in bi lahko to ponovno obudili. Tako smo najprej pomislili na kopališče Danica. Ker pa so se v ponovno obuditev kopališča že poglobljali, smo to idejo opustili. Tudi na reki Savi, Bohinjskem jezeru in koritih Mostnice je razvitih že kar nekaj vodnih dejavnosti. Razmišljali smo, kje vse v Bohinju opazimo pitno vodo in temu še ni bila namenjena nobena pozornost. Na misel so nam prišla vaška korita. Poglobili smo se v to, kako bi lahko ponudili korita kot zanimivost turistom in s kakšnim namenom bi se tu ustavili.

3 Cilji turistične naloge

S turistično nalogo smo želeli:

- popisati vaška korita,
- izdelati turistično pot,
- izdelati tržnico,
- izdelati spominek in logo,
- ozaveščati o pomembnosti pitne vode,
- raziskati kulturno dediščino kraja.

4 Pitna voda

Pitna voda je voda, ki je namenjena pitju, kuhanju, pripravi hrane ali za druge gospodinjske namene, in vsa voda, ki se uporablja v proizvodnji in prometu živil. Je tudi nekaj zelo pomembnega in brez nje ne bi preživel (Kakovost pitne vode, 18. 1. 2022).

Da je voda pitna, mora izpolnjevati več zahtev: mora imeti primeren vonj, videz in okus. Kvaliteto pitne vode preverja NLZOH (Nacionalni laboratorij za zdravje, okolje in hrano). S kemijsko analizo testirajo več kot 200 kemijskih lastnosti. Vodo testirajo za več bakterij, kot so legionele, enterokoki, *Clostridium perfringens* itd. Kvaliteto vode ureja Pravilnik o pitni vodi (Pitne vode, 18. 1. 2022). Voda ne sme vsebovati mikroorganizmov, parazitov in snovi, ki same ali v kombinaciji z drugimi snovmi predstavljajo nevarnost zdravju, npr. svinec, živo srebro, kadmij itd.

Obstajajo tudi certifikati za pitno vodo. Eden od teh je certifikat o vodi iz pipe, ki spodbuja, da organizatorji dogodkov udeležencem ponujajo pitno vodo. S tem želijo

širiti zavedanje, da je voda iz pipe bolj zdrava kot predpakirana voda. Njihov cilj je, da v organizacijah postane voda iz pipe prva izbira pri zagotavljanju pitne vode (Certifikat voda iz pipe, 18. 1. 2022).

4.1 Zdravje – gibanje

Kot je splošno znano, voda pozitivno vpliva na naše zdravje, zato se bomo v nadaljevanju posvetili pomenu vode za naše zdravje.

4.2 O vodi

Voda je spojina kisika in vodika in tudi edina snov, ki jo v naravi najdemo v vseh treh agregatnih stanjih. Agregatno stanje vode se spreminja glede na tlak in temperaturo. V vodi kot tekočini molekule vode niso trdno povezane, zato voda lahko teče, saj se molekule kotalijo ena pred drugo (Vahtar, 1997). Za življenje na Zemlji potrebujemo vodo. Vsaka celica vsebuje od 70 % do 95 % vode. Voda je zelo pomembna sestavina živih bitij, saj brez nje telo ne bi moglo prenašati mineralov, vitaminov in kisika po telesu ter ne bi moglo uravnavati telesne temperature in izpirati odpadkov ter strupov.

4.3 Pomen vode za telo

Voda je zelo pomembna za naše življenje. Potrebujemo jo za uravnavanje telesne temperature, prek krvi oskrbuje celice s hranili in kisikom, odplavlja odpadne snovi, varuje organe in vezivna tkiva. V telesu moramo vedno imeti dovolj vode. Vodo izgubljammo prek kože z znojem, prek ledvic z urinom, z izdihanim zrakom in prek črevesja z iztrebki. Če ne popijemo dovolj vode, se lahko pojavi dehidracija. Dehidracija je pomanjkanje vode v telesu, kar lahko pripelje do zmanjšane zbranosti in pozornosti, zelo pogosto pa se lahko pojavi tudi glavobol. Znaki dehidracije so žeja, suha usta, temnejši urin in slaba napetost kože. Preprečimo jo lahko s tem, da popijemo dovolj vode. Odrasli morajo dnevno popiti od 2 do 2,5 litra vode, otroci pa malo manj (Človeško telo in voda, 2022; Dehidracija, 2022).

4.4 Prehranska piramida



Slika 1: Prehranska piramida (vir: CINDI Slovenija)

Voda je najpomembnejše živilo, saj brez nje ne moremo živeti, zato je tudi na spodnjem mestu v prehranski piramidi. Naše telo sestavlja več kot 60 % vode in je osnovna sestavina naših celic in tkiv. Vodo pa tudi izgubljammo (urin, potenje, bruhanje, blato, izdihani zrak), zato jo moramo nadomestiti. Vode moramo popiti 2–2,5 l dnevno, lahko pa več – odvisno od dejavnosti, ki jih počnemo; temu pravimo izmenjavanje vode (več kot je izločimo, več je moramo nadomestiti) (Brez vode ni življenja in zdravja, 2022).

4.5 Voda v očeh ljudi nekoč

Včasih je voda ljudem veliko pomenila, tudi nekaj nadnaravnega. Izviri in vodnjaki so bili zaviti v tančico skrivnosti. Na novo leto so darovali potico, kruh in jabolka ter krasili vodnjake in izvire z namenom, da čez leto ne bi primanjkovalo vode in bi ostala čista. Veliko vodnjakov so prepoznali kot blagodejne in zdravilne. V Sloveniji je kopica vodnjakov ograjenih, pri nekaterih je tudi sezidana zahvalna kapelica za darovode, nekateri izviri pa imajo ime “žegnan studen'c”. Odnos do vodnjakov in vode je bil kulturn, kar se kaže v kamnoseških in arhitekturnih stvaritvah, kot so npr. vodnjak v

Štanjelu, vodnjak Da Ponte v Kopru, vodnjaki na dvoriščih slovenskih dvorcev, gradov in fontane po trgih v slovenskih mestih (Uhan).

Po pričevanju učiteljice Mihele Odar si je včasih bolnik pred smrtjo zaželel piti vodo iz korita »spod Skočce«, ki se je nahajalo v Bohinjski Češnjici. To vodo so si želeli piti, ker naj bi bila najboljšega okusa. Korito so podrli zaradi urejanja kolesarske poti, a ga nameravajo postaviti nazaj.

5 Korita

Slovar slovenskega knjižnega jezika nam ponuja razlago za korito, ki pomeni podolgovato, navadno leseno posodo za krmljenje, napajanje živine, lahko pa je tudi podolgovata naravna ali umetna vdolbina na zemeljski površini, po kateri teče voda oz. struga.

5.1 Pomen korit za okolico/prebivalce

V preteklosti so bila vaška korita pomembna za kmetije, ker ni bilo vodovodov. Voda je pritekala iz bližnjega studenca. V njih se je napajala živina, perice pa so prale perilo (Posavski obzornik, 2019).

Po pričevanju starih staršev so korita v preteklosti uporabljali za pitje, napajanje živine in pranje perila. Bila so tudi zbirna točka za druženje. Ker nekateri niso imeli dostopa do vode drugje, so si jo natočili na koritu.

5.2 Dejavnosti ob koritu

Korita pogosto najdemo v vaških jedrih, zato se je tam odvijalo veliko zabavnih aktivnosti za vaščane. Dogajale so se igre, prireditve, koncerti in druženja. Pri koritih so napajali živino, ki so jo nato peljali na planine.

5.3 Igre ob vodi nekoč in danes

Učenci smo se pozanimali pri svojih starših in starih starših, kako so se nekoč igrali ob vodi. Danes pa nismo zaznali nobene igre, s katero bi si tam lahko krajšali čas.

Včasih so bile igre ob vodi zelo preproste: otroci so se špricali, lovili, metali kamenčke v vodo. Pri metanju ploščatih kamnov so tekmovali, kolikokrat so se odbili od vode (žabice) in kdo vrže kamen dlje. Spuščali so ladjice po vodnem toku na manjši reki ali

potočku. Naredili so mline iz lesa, jih postavili v potok na dva kamna, tako da je voda vrtela mlin.

Ob koritu so se otroci igrali različne in zelo preproste igre, kot so npr. trden most, gnilo jajce, zemljo krast, ristanc in lovilca.

Matere so ob vodi in na koritu prale perilo in otroci so jim radi ponagajali.

5.4 Čiščenje

Korito so redno očistili vsako pomlad in med letom, da je voda nemoteno tekla. Tako vaščani še danes skrbijo za vaško korito.

6 Korita v Bohinju

V Bohinju ima skoraj vsak kraj korito. Pozanimali smo se, koliko je pravzaprav korit v Bohinju. Sami pa smo jih tudi popisali in dodali zanimivosti posamezne vasi, kjer se nahaja korito.

6.1 Popis korit

Turistično društvo Bohinj je popisalo 28 korit, ki jih domačini večinoma redno urejajo in vzdržujejo. Z našimi učenci smo izhajali iz poznanih korit v naši okolici, nato pa smo se odpravili na raziskovanje po Bohinju. Vseh korit ni bilo enostavno najti, saj smo od vaščanov izvedeli, da so nekatera (že popisana) korita porušena ali pa tako dotrajana, da nismo bili prepričani, ali je korito služilo svojemu namenu. Na terenskem delu smo popisali 24 korit. Korita smo v nadaljevanju predstavili po vaseh in izpostavili tista, ki ustrezajo naši turistični poti.

6.1.1 Korito v Bohinjski Bistrici

Korito se nahaja v Bohinjski Bistrici na Vodnikovi cesti zraven lesene klopi. Pipa je iz kovine, korito je dolgo približno 2 metra. Hladna voda priteče iz potoka Bistrica. Korito je narejeno iz kamna, od središča kraja je oddaljeno približno 200 metrov. Poleg korita je mala kapelica. Otroci se po navadi zraven njega igrajo in špricajo. Koritu čez zimo odstranijo vodo. Korito ni posebej poimenovano. Bohinjska Bistrica je največja vas v Bohinjski kotlini, ki ima občino, šolo, več različnih trgovin, knjižnico ... V zimskih mesecih obiskovalci Bohinja lahko smučajo na Kozjem hrbtu, poleti pa zaplavajo v reki Savi Bohinjki, kampirajo v kampu Danica ali pa se oddahnejo v enem izmed hotelov ali zasebnih nastanitvah. Okrepčajo se lahko v restavraciji Tripič, Štrudlu, Allo Allo.

Predstave si lahko ogledajo v Ažmanovem domu in se s kolesom odpravijo do Bohinjskega jezera.

6.1.2 Korito v Stari Fužini

Korito, ali bolje pitnik, se nahaja pred kulturnim domom v Stari Fužini. Samo korito je narejeno iz betona, pipa je iz kovine, preprosta in brez vzorcev. Korito nima posebnega poimenovanja in letnice. Voda ne teče vedno, le ko jo potrebujemo. Je dovolj hladna, da se ohladimo in odžejamo. Voda priteče iz Mostnice. Stara Fužina je vas z ohranjenimi starimi kmečkimi domovi. Med znamenitostmi so Hudičev most s koriti Mostnice, stara sirarna, ki je preurejena v Planšarski muzej, stara kovačija in Zoisova graščina, še vedno delujoča Andrejčeva žaga in mlin ob gostilni Bohinj, Pr' Mihovc. Pred kulturnim domom je tudi replika Aljaževega stolpa, pri katerem se lahko slikamo.

6.1.3 Korito na Koprivniku

Manjše korito se nahaja na Koprivniku blizu gasilskega doma. Korito je leseno in ima pipo z okrašenim zmajem. Korito je bilo na novo postavljeno leta 2016 z namenom, da bi obiskovalcem predstavilo svežo poključko vodo in jih odžejalo na poti do Vodnikovega razglednika. Voda v koritu je stalno tekla iz vodnega zajetja, dokler se pred kratkim tok vode ni prekinil zaradi propada lesa. Korito se nahaja ob poti do Vodnikovega razglednika, od koder se razteza pogled po celi Bohinjski kotlini. V bližini je cerkev in spomenik, posvečen Valentinu Vodniku, v spomin na prvega koprivniškega župnika v 18. stoletju. V septembru lahko obiščemo Vodnikove dneve s pestrim programom. Ogledamo si lahko tudi rojstno hišo Štefana Rožiča, enega srčnih mož, prenočimo v apartmajih Korošec, se odpravimo na Pokljuko smučat, teč ali pa kar tako.

6.1.4 Korito v Srednji vasi – Pod lipo

Korito v Srednji vasi se nahaja pod lipo, ki je središče vasi. Korito je dolgo 493 cm, visoko 63 cm in široko 107 cm. Voda v korito priteče iz vodnega zajetja. Korito je betonsko, pipa je iz železa in je okrašena z motivom zmaja. Voda je mrzla in pitna. Pipa se ne zapira, zato voda ves čas teče in daje občutek studenca. Blizu so gostilne Pr' Hrvat, Rupa in gostilna Ema. V bližini sta tudi cerkev in župnišče. Med poletjem

se pod lipo odvijajo ponedeljkovi večeri. Na hiši poleg korita stoji domačija s starim zemljevidom Bohinja in gankom, ki je dolga leta služil za vasovanje, del kulturne prireditve kmečka ohcet.

6.1.5 Korito v Jereki

Korito je narejeno iz betona, pipo korita pa je naredil Albert Samassa Labarch. Korito so vaščani uporabljali bolj za napajanje živine in pranje oblačil, občasno so se tam igrali vaški otroci. Blizu korita pelje pot do Vodnikovega razglednika, severno pa si v bližini korita lahko ogledate tudi rojstno hišo rudarja Matevža Kosa, enega od štirih srčnih mož. Če se obiskovalci zanimajo za adrenalinske športe, se lahko udeležijo soteskanja po koritih Jereke. Nakupujejo lahko v novi trgovini Pr' Kocjanc ali pa stopijo v obnovljeno cerkev svete Marjete.



Slika 2: Korito v Jereki (foto: Tia in Bine Prešeren)

6.1.6 Korito v Studoru

Korito v Studoru je bilo zgrajeno leta 1910. Poleti 2021 so korito podrli zaradi gradbenih del v vasi Studor. Korito danes že stoji, ker so ga obnovili. V starih časih so korito uporabljali za napajanje živine, pranje oblačil. V vasi Studor pa ni le staro obnovljeno korito, ampak se obiskovalci lahko povzpnejo na 1000 m visok hrib Studor, jahalne spretnosti pa preizkusijo na Ranču Mrcina. Če se zanimajo za stare hiše, v središču vasi leži Oplenova hiša, etnografski muzej na prostem.



Slika 3: Korito v Studoru (foto: Tia Prešeren)

6.1.6 Korito na Nemškem Rovtu

Na Nemškem Rovtu se v središču vasi pred gasilskim domom nahaja vaško korito. Narejeno je iz betona, nad njim pa je železno oblikovan nosilec za vedro. Obnovili so ga leta 2007, star je približno 100 let. Zgradili so ga vaščani za napajanje živine. Živali se še danes tam napajajo. Turisti si lahko na Nemškem Rovtu ogledajo cerkev, ki je posvečena svetemu Ahacu, lahko pa se okrepčajo v gostišču in penzionu Resje. Na Nemškem Rovtu se najde veliko naravnih lepot. Iz vasi se lahko povzpne na veliko različnih gora (npr. na Soriško planino, kjer lahko tudi smučamo, na Jelovico, Ratitovec ...).

6.1.7 Korito v Bohinjski Češnjici – Na gorici

Korito se nahaja v Bohinjski Češnjici ob glavni cesti. Voda priteče iz vodnega rezervoarja. Pipa pa se odpira na roke. To korito je najslabše urejeno v Zgornji Bohinjski dolini, a se v njem še napajajo konji in krave. V njem lahko najdemo tudi živali, rastline in glive, kot so npr. polži, polžje hišice, listi, palice ... V vasi si obiskovalci lahko ogledajo tudi veliko drugih korit, lahko pa se povzpnejo na bližnjo Rudnico in Senožeta. Pod vasjo je speljana kolesarska steza do Bohinjskega jezera ali čez Senožeta na Brod.

6.1.8 Korito v Ukancu

Na vstopni točki k slapu Savica se nahaja korito v Ukancu. Korito je bilo predvidoma postavljeno po 2. sv. vojni, ko se je uredila pot k slapu. Postavilo ga je Turistično društvo Bohinj in ga imenovalo Vir življenja. Voda na koritu priteče iz cevi, ki je

nameščena v hudourniku Mala Savica in se izteka nazaj vanj. Korito je kamnito z zakrivljeno železno pipo, pravokotne oblike, krasi ga napis: *Savica, vir življenja*. Korito leži ob poti najbolj obiskane atrakcije Bohinja, na katero se lahko povzpnete in si ogledate slap ali pa se spustite do jezera in se v toplih poletnih dneh osvežite.

6.1.9 Korito v Bohinjski Bistrici – pri Zoisovem gradu

Korito, narejeno iz betona, se nahaja zraven reke Bistrice. Pipa korita je iz železa in voda priteče prek vodovoda. Odpremo jo tako, da obrnemo ventil na pipi. Njegova dolžina je 80 cm, širina 1 cm več, višina pa pol metra. Ljudje ga imenujejo *Grajsko korito*. Sedanje korito ne stoji več tam, kjer je stalo staro korito, pač pa nekaj metrov bližje Zoisovemu gradu. Je prenovljeno in ni več namenjeno napajanju živine, pač pa žejnim pohodnikom.




Slika 4: Korito v Bohinjski Bistrici pri Zoisovem gradu (foto: Zoja Zdravković)

6.1.10 Korito na Nomenju

Korito je bilo najverjetneje zgrajeno leta 1921 in je staro že 100 let. Pipa korita je v obliki levjega obraza. Voda izvira iz bližnjega izvira in je po vodovodu speljana v korito. Voda je pitna, osvežujoča in zelo mrzla.

Iz korita pa teče v potok Bezdena, nato pa ob cesti in železnici v Savo Bohinjko. Korito je del vaškega jedra in označuje središče vasi. Tako v preteklosti kot danes korito služi za napajanje živine, z vodo se večkrat osvežijo mimoidoči, kolesarji, turisti, otroci pa se radi poleti z vodo špricajo.

Vas leži ob glavni prometni cesti, ko se nam Soteska odpre v Nomenjsko kotlino. Nasproti vasi leži opuščen Hemin plavž, nekdanj livarna železa, sedaj pa zgolj ruševina. Od Plavža svete Heme proti Bohinjski Bistrici si velja ogledati slap Grmečica, lahko pa se povzpne na Nomenjsko planino, ki ima bogato izročilo sedaj tradicionalnega bohinjskega sira "z luknjami".



Slika 5: Korito na Nomenju (foto: Tijana Stržinar)

6.2 Razlog postavitve korit po vaseh

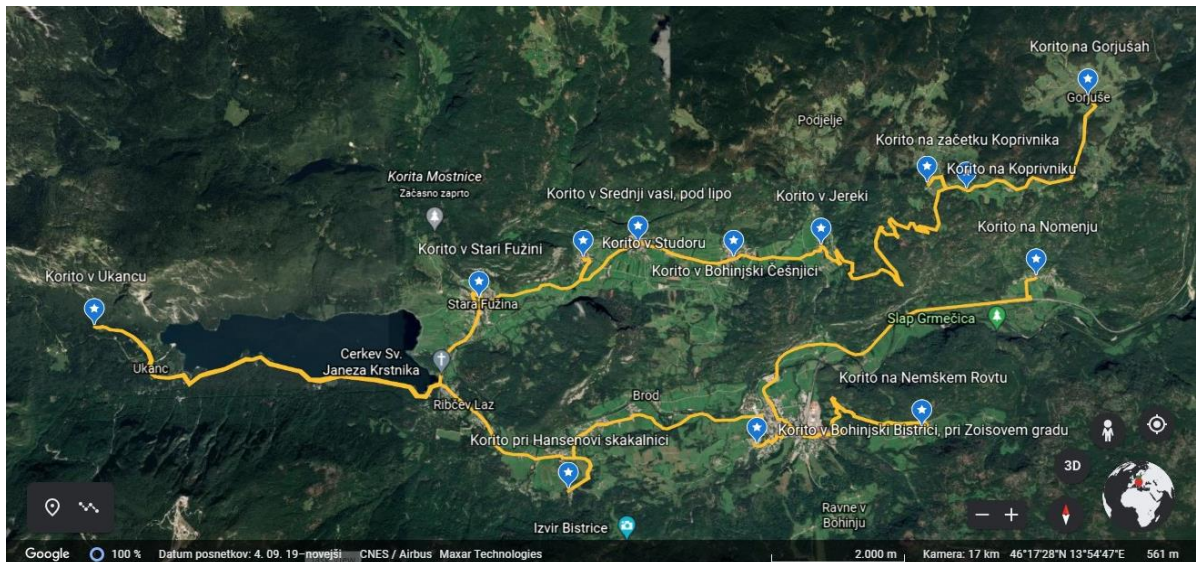
Postavitev korit v vaseh je povsem praktične narave – vodovod. V starih časih v hišah ni bilo tekoče vode, zato so si vaščani pomagali z gradnjo korit, če je bila struga potoka, reke oddaljena. Tako zasledimo, da Spodnja Bohinjska dolina nima veliko korit, saj so v bližini reka Sava Bohinjka, potok Bistrica, Belca ali Mostnica v Stari Fužini. Po drugi strani pa ima Bohinjska Češnjica največ korit v Zgornji Bohinjski dolini, saj je struga potoka Suha (Žabnica) kar precej oddaljena od vasi.

Korita še vedno služijo za napajanje živine in občasno pranje kmetijskih pripomočkov. Novejša korita, kot npr. korito v Stari Fužini, pa so postavljena, da se lahko domačini ali turisti odžejajo.

7 Turistična pot

S turistično potjo želimo obiskovalce seznaniti s pomenom pitne vode za zdravje, jim približati kulturno in naravno dediščino našega kraja, jih spoznati s celotnim krajem in promovirati kolesarsko pot ter gibanje. Bohinj obsega veliko korit, zato smo izbrali le nekatera, ki so se nam zdela primerna ali pa je to v vasi edino korito. Pot je krožna, povezuje obe dolini, zato zajema skoraj vse vasi. Poimenovali smo jo Od korita do korita.

7.1 Zemljevid z izbranimi koriti



Slika 6: Zemljevid turistične poti (vir: izdelano v Google Earth)

Turistična pot nas pelje po naslednjih vaseh: **Gorjuše–Koprivnik–Jereka–Bohinjska Češnjica–Srednja vas–Studor–Ukanc–Polje (Hansenova skakalnica)–Boh. Bistrica–Nemški Rovt–Nomenj–(Koprivnik).**

Vsaka točka na turistični poti bi nudila naslednje informacije:

Vas Gorjuše ponuja izhodiščno točko na Pokljuko ali po turistični poti Od korita do korita po lepotah Bohinja. Včasih so za ta kraj rekli: “Gor se juše!” (kar pomeni: Gor se vriska!), tako da lahko z vsem srcem glasno zavriskate in se odpravite na pot.

Na **Koprivniku** se lahko odpravite na Vodnikov razglednik. Ogledate si rojstno hišo Štefana Rožiča, enega od pogumnih srčnih mož, prenočite v apartmajih Korošec ali pa se odpravite na Pokljuko smučat. Okrepčate se lahko v hotelu Pokljuka.

V **Jereki** se lahko odpravite po stari poti na Vodnikov razglednik, prenočite v apartmaju Mlin ali apartmajih Brumec, si ogledate spominsko ploščo na hiši Matevža Kosa, enega od srčnih mož. Po domače dobrote zavijete v novo trgovino Pr' Kocjanc. Ogledate si lahko potok Jerečica, lahko pa se enostavno podate po kanjonih potoka. Vstopite lahko tudi v obnovljeno cerkev svete Marjete.

V **Bohinjski Češnjici** se lahko sprostite v apartmajih, hostlu Mama Minka ali pa ob več koritih, kjer se spočijete, odžejate in sprostite v naravi. Pot vas vodi do smučišča Senožeta, kolesarska steza pa vas pripelje do jezera ali do Broda.

Srednja vas ponuja veliko dejavnosti: nakupe v trgovinah Mercator in Flis, parkirišče za avtodome na ustrezno urejenem mestu pod Senožeti, ob lokalnem smučišču. Podkrepite se lahko v gostilni Pr' Hrvat, Rupi in Emi. V Bohinjski sirarni lahko kupite pravi bohinjski sir. Povzpnete se lahko na razglednik Kres, do katerega pot vodi mimo obnovljene podružnične šole in pokopališča. V vasi si lahko ogledate Španovo in Preželjnovovo kaščo, vaško lipo in kapelice na polju. Med poletnimi počitnicami se odvijajo ponedeljkovi večeri pod lipo, nad vasjo pa se bohoti cerkev sv. Martina s konca 15. stoletja. Pod vasjo teče potok Suha (Žabnica), skozi vas pa potok Ribnica. Če se povzpnete proti njenemu izviru, si lahko ogledate slapove Ribnice.

V **Studoru** lahko obiščete Oplenovo hišo, sirarno Pr' Odolneku ali pa jahate konje na ranču Mrcina. Razprostira se vam prečudovit pogled na Spodnje Bohinjske gore. Mica, trgovina za male živali, vam nudi vse za vašega domačega ljubljjenčka. Studor je znan po kozolcih ali stogovih, ki jih vidimo skoraj na vsakem koraku.

Ukanc ali "U konc" je eden najbolj obiskanih predelov Bohinja. Velik kamp in bližina jezera nudita obiskovalcem ležerno ali aktivno zabavo. Veliko apartmajev in apartmajskih hiš vsako leto gosti več domačih in tujih gostov. Okrepčate se lahko v piceriji Ukanc in gostišču Erlah. Pravljična pot vrtca Bohinj vodi "u konc" sveta in na odkrivanje pravljernih bitij Bohinja. Z nihalko se lahko povzpnete na Vogel (1.922 m nad. v.), kjer pozimi smučate, se sankate, poleti pa vozite s kolesom ali planinarite. V bližini si lahko ogledate tudi slap Savica, izvir Save Bohinjke.

Vas **Polje oz. Pôle** je znana po smučarski skakalnici, ki jo je zasnoval T. T. Hanssen z Norveške. V 30-ih letih 20. stoletja je veljala za eno največjih skakalnic na svetu s skoki čez 40 m. Ob ostankih te skakalnice se je razvil Nordijski center Polje, ki ponuja obilo aktivnosti (npr. ZIP-line, trim stezo, prostor za piknik).

Na kolesarsko stezo se lahko vstopi čez lesen most, ob katerem je Pit stop (zmrznjen jogurt), v Savi Bohinjki pa lahko plavamo ali veslamo po njej. Hiša Pr' Pristavc vam nudi prenočišče in hrano.

V **Bohinjski Bistrici** se lahko odpravite v Vodni park, trgovine Mercator in Spar ter trafiko Cekin. Okrepčate se lahko v restavracijah Tripič in Štrudl. Različne predstave in prireditve se odvijajo v Ažmanovem domu, ki služi tudi kot kino. Prenočite lahko v kampu Danica in se odpravite na sprehod ob vodi ali čez Dobravo. S kolesom lahko greste tudi do Bohinjskega jezera.

Na **Nemškem Rovtu** imamo veliko naravnih lepot. Z Nemškega Rovta lahko odidemo na veliko različnih gora (npr. na Soriško planino, kjer lahko tudi smučamo, na Jelovico, Ratitovec ...). Lahko se oddahnemo v apartmajih in pri Savi Bohinjki ter pri slapu Grmečica. Lahko se tudi odpravimo na dobro kosilo ali malico v gostilno Resje.

Na **Nomenj** se lahko pripeljete z avtomobilom po glavni cesti ali pa s kolesom oz. peš po makadamski cesti, kjer si lahko ogledate slap Grmečica. Če pa ste zgodovinsko navdahnjeni, so v bližini ostanki fužin svete Heme.

7.2 Korita na turistični poti

Vsako korito na turistični poti bi imelo napis s svojim imenom, tablo s turistično potjo ter točko s trenutnim postankom in QR-kodo. Ime korita bi bilo napisano na kovinski tablici. QR-koda bi nas vodila do aplikacije Geoinformacijske zgodbe.

7.3 Aplikacija Google Earth

Za lažjo orientacijo na poti smo v aplikaciji Google Earth izdelali zemljevid z označenimi koriti in potekom turistične poti. Zemljevid bi turisti lahko dobili tudi v tiskani obliki na turistično-informacijskih točkah.

7.4 Aplikacija Geoinformacijske zgodbe

Na spletni strani storymaps.arcgis.com lahko ustvarimo geoinformacijsko zgodbo, ki je javno dostopna. Na tej spletni strani bomo ustvarili zemljevid z izbranimi koriti naše turistične poti. K vsaki točki bomo dodali sliko korita in zapisali naravne in kulturne značilnosti vasi. Tako bodo obiskovalci spoznali zanimivosti posamezne vasi.

8 Turistični spominek

Namen našega turističnega spominka je, da bi odseval pomembnost ohranjanja pitne vode in spomin na turistično pot s koriti, ob tem pa bi tudi promoviral Bohinj in pot.

8.1 Steklenica (misli o vodi)

Ko se odpravimo po poteh korit, je potrebno poskrbeti, da telo ne dehidrira. Potrebujemo le steklenico, saj se voda lahko natoči pri vsakem koritu.

S steklenico želimo sporočiti, da ne kupujmo plastike, ki škoduje naravi, ljudi pa želimo tudi opomniti na kvaliteto pitne vode ter vpliv vode na zdravje. Zato steklenice vsebujejo pozitivne misli o vodi. Eksperiment o hvaležnosti dr. Masaru Emota kaže, kako pozitivne misli vplivajo na vodo. V eksperimentu so vodi predvajali različne zvrsti glasbe, ob njej molili, ji pošiljali pozitivna in negativna čustva ter jo izpostavljali pozitivnim in negativnim besedam, kot so ljubezen, hvaležnost, radost oz. sovraštvo, vojna in "bedak". Ob pozitivnih vplivih je voda tvorila edinstvene in natančno oblikovane kristale, ob negativnih vplivih pa je voda tvorila nepopolne, izmaličene kristale ali pa se niso oblikovali. Ugotovil je, da je voda v vsaki situaciji posrkala posredovano informacijo in se odzvala z molekularno strukturo. Eden izmed poskusov je bil, ko so na eno epruveto napisali "hvala", na drugo pa "bedak". Voda je stala čez noč, nato so jo zamrznili. Voda z napisom »hvala« je izoblikovala zelo lepe kristale, voda z napisom »bedak« pa je bila skoraj črna. S tem so dokazali, da se voda odziva tudi na misli in čustva, in sicer se to odrazi na njeni strukturi. Zato naj bi bila voda nosilka informacij in ustvarjalne energije. Emoto je svojo knjigo zaključil z besedami: "Iz vsega srca vas rotim, začnite živeti v skladu z ljubeznijo in hvaležnostjo in ne pozabite, da se vsi odgovori skrivajo v vodi.« (Mahne Čehovin)

Nekatere misli, ki bi jih uporabili na steklenicah (bwmmarine.net):

- Kaplja vode, če bi lahko zapisala svojo zgodovino, bi nam razlagala vesolje. (Lucy Larcom)
- Življenje je gledati vodo. Človek se lahko nauči toliko stvari. (Nicholas Sparks)
- Na tisoče je živel brez ljubezni, niti eden brez vode. (W. H. Auden)
- Voda je življenje, čista voda pa zdravje. (Audrey Hepburn)
- Ko se vodnjak izsuši, bomo videli, koliko je vredna voda. (Benjamin Franklin)
- "Individually, we are one drop. Together, we are an ocean." Človek je kot kaplja, ljudje smo kot morje.
- "The water tells none of its secrets." Voda nikoli ne izda svojih skrivnosti.
- "Empty your mind, be formless. Shapeless, like water." Očisti svoje misli, bodi brez telesa, brez oblike, kot voda. (Bruce Lee)
- "Drink the waters meant to drown you." Pij vodo, ki te želi utopiti.

- "Cry. Forgive. Learn. Move on. Let your tears water the seeds of your future happiness." Joči, odpuščaj, spoznaj, presekaj. Zalij semena sreče s svojimi solzami.
- "Thousands have lived without love, not one without water." Tisoči živijo brez ljubezni, nihče brez vode. (W. H. Auden)
- "We forget that the water cycle and the life cycle are one." Pozabili smo, da sta vodni krog in življenjski krog ena stvar. (Jacques Yves Cousteau)
- "Pure water is the world's first and foremost medicine." Čista voda je prvo in najpomembnejše zdravilo na svetu. (slovaški pregovor)
- "No water, no life, no blue, no green." Brez vode ni življenja, ni modre, ni zelene. (Sylvia Earle)



Slika 7: Turistični spominek (steklenica) (foto: arhiv OŠ dr. J. M. Boh. Bistrica)

8.2 Logo

Logo je modre in sive barve. Voda je v obliki vodnega srca, ki prihaja iz korita. Voda v obliki srca predstavlja ljubezen in spoštovanje do vode, saj brez nje ne moremo preživeti. Korito predstavlja način starega pridobivanja oz. zajemanja vode.

Z logom smo želeli sporočiti, da je voda iz korita dragocena, kakovostna, sveža in pitna.



Slika 8: Logo (foto: arhiv OŠ dr. J. M. Boh. Bistrica)

8.3 Slogan

Naš slogan je: *Od korita do korita*. Z njim smo želeli sporočiti, da si je potrebno včasih vzeti čas in si ogledati stara vaška korita in kulturne ter naravne značilnosti vasi. Opomniti smo želeli na ekološko gibanje (peš ali s kolesom) in ob tem tudi na pomen pitne vode.

9 Tržnica

Sama tržnica bi odsevala našo zamisel. Ob pogledu nanjo bi obiskovalci dobili vpogled v to, kaj promoviramo oz. ponujamo.

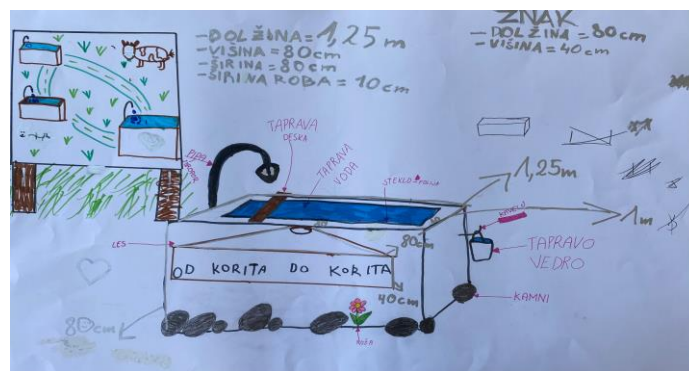
9.1 Izgled tržnice

Tržnico predstavlja iz lesa izdelana kopija vaškega korita. S podobo tržnice želimo ustvariti enkratno podobo prostora, kot ga ustvarjajo korita v starih vaških središčih. Tržnica vsebuje vse ključne elemente za prikaz delovanja korita, dogajanja in vrveža okrog njega.


Predstavljalci na tržnici nosijo prav posebna oblačila. Z oblačili se vrnejo v čas, ko so bila vaška korita središča vaškega dogajanja. V čase, ko so se ljudje večkrat dnevno srečevali s posodo vode v rokah, ko se je napajala živina in ko so se otroci igrali. Prikazujejo pa tudi sedanji čas, in sicer okoliščine, v katerih bi se v današnjih dneh nekdo ustavil ob koritu. Predstavljalci so napravljeni v pastirico, perico, otroka,

kolesarja, tekača, pohodnika in turističnega vodiča. Uprizarjajo srečanje pri koritu in zaplet, saj vsak od njih želi uporabljati korito na svoj način.

Učenci na tržnici promovirajo stvari, ki so jih sami izdelali med urami TPLG. Izdelki za promocijo so: stekleničke in majice z logom, s sloganom in z napisom, povezanim s pitno vodo.



Slika 9: Izgled tržnice (foto: arhiv OŠ dr. J. M. Boh. Bistrica)



Slika 10: Korito na tržnici (foto: arhiv OŠ dr. J. M. Boh. Bistrica)



Slika 11: Oblačila predstavjalcev (foto: arhiv OŠ dr. J. M. Boh. Bistrice)

9.2 Trženje turistične poti in steklenice

Steklenice bi se prodajale v Centru TNP Bohinj, v Pit Stop Na Rju, v Mercatorju (Bohinjska Bistrica, Ribčev Laz), Flyfishermans´ Friend in na turistično-informacijskih točkah. Izdelek bi se prodajal po ceni 7,5 evra.

Turistično pot bi promovirali prek plakatov, letakov, oglasne deske ob koritu, na socialnih omrežjih (Instagram, Facebook, Tik Tok).

9.3 Razvoj turistične poti

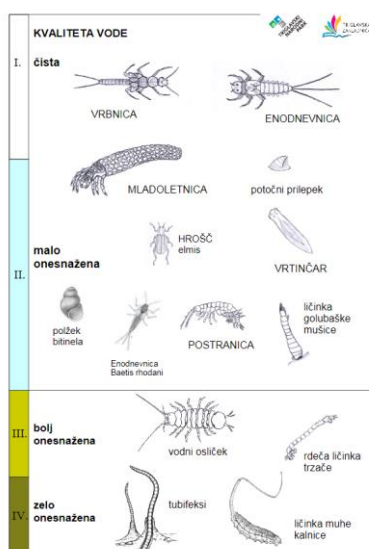
Turistično pot bi skozi čas nadgradili. Utrnilo se nam je kar nekaj idej o nadgradnji turistične poti. Z aktivnostmi bi predstavili naše produkte in ozaveščali o pomenu pitne vode.

Prek aplikacije CSOE Mission bi sestavili igro z namigi. Pri vsakem koritu bi bil namig ali naloga, ki te vodi do zaklada. Zaklad bi bil korito, v katerem je najbolj zdravilna voda. Na njem bi bila maketa našega logotipa. Namenjena bi bila skupnemu fotografiranju.

Prikazala bi se poraba vode za različne človeške dejavnosti (izračun vodnega odtisa). Poleg stekleničke bi ponudili laneno naravoslovno vrečko, ki bi vsebovala povečevalno steklo, rokavice, pinceto, lonček z lupo, ključ za razvrščanje živali in rastlin, ki se nahajajo ob koritu. Družine in posamezniki se lahko na to pot odpravijo z namenom raziskovanja, učenja in preživljanja skupnega prostega časa.

Ob vodstvu lokalnega vodnika bi v koritih iskali indikatorne vrste, ki živijo samo tam, kjer je čista voda. Za delavnico potrebujemo: lupo, belo banjico, gosto cedilo, določevalni ključ. Cilj je prepoznavanje biološke kakovosti vode. Bioindikatorji čistih voda so:

1. neonesnažena voda: ličinka enodnevnice, ličinka vrbnice;
2. malo onesnažena voda: ličinka mladoletnice, potočna postranica;
3. srednje onesnažena voda: vodni osliček, ličinka trzače;
4. močno onesnažena voda: tubiflexi, ličinka kalnice;
5. v popolno onesnaženi vodi ni nikakršnih živali.



Slika 12: Indikatorne vrste (vir: Triglavska zakladnica 2021)

10 Zaključek

Skozi nalogo smo obnovili in spoznali pomen pitne vode, zakaj so se gradila korita nekoč in kakšen je bil njihov namen. Izvedeli smo, kje vse v Bohinju se korita nahajajo, saj za veliko korit še sami nismo vedeli. S svojo idejo smo "oživeli" korita, ki zamirajo in so izgubila svoj namen.

Turistična naloga predstavlja aktivno preživljanje časa na prostem in svežem zraku. Predstavljena turistična pot nam nudi zabavo in je hkrati poučna. Na pot se lahko vzame steklenička za večkratno uporabo, ki bo poskrbela, da na poti ne bo zmanjkalo sveže pitne vode. Seveda se je potrebno večkrat ustaviti pri koritih in doživeti prekrasen dan v naravi kot v starih časih.

11 Viri in literatura

Eubidoma (2020). *Brez vode ni življenja in zdravja*. Dostop: <https://www.eubioma.si/brez-vode-ni-zivljenja-in-zdravja-13-02-2020.html> (4. 1. 2022)

Vahtar, M. (1997). *Vodni detektiv*. Domžale: ICRO

Republika Slovenija. GOV.SI. *Kakovost pitne vode*. Dostop: <https://www.gov.si teme/nov-tema-200205115129/> (18. 1. 2022)

Gospodarska Zbornica Slovenije. Zbornica komunalnega gospodarstva. *O certifikatu Voda iz pipe*. Dostop: https://www.gzs.si/zbornica_komunalnega_gospodarstva/vsebina/Skupaj-za-boljšo-družbo/Certifikat-VODA-IZ-PIPE%20%20 (18. 1. 2022)

Nacionalni laboratorij za zdravje, okolje in hrano. *Pitne vode*. Dostop: <https://www.nlzoh.si/storitve/vode/pitne-vode/> (18. 1. 2022)

SSKJ. Dostop: <https://fran.si/iskanje?FilteredDictionaryIds=201&View=1&Query=%2A> (13. 12. 2021)

Posavski Obzornik. *Staro napajalno korito*. Dostop: <https://www.posavskiobzornik.si/ne-spreglejte/staro-napajalno-korito-88700> (13. 12. 2021)

Uhan, J. Voda in kultura. Letošnja tema ob svetovnem dnevu voda (22. marec). Ljubljana: Agencija Republike Slovenije za okolje. Dostop: https://www.arso.gov.si/vode/publikacije%20in%20poročila/Voda_in_kultura.pdf (11. 12. 2021)

Mahne Čehovin, N. *Masaru Emoto*. Dostop: https://alkimist.net/wp-content/uploads/2015/11/Masaru_Emoto.pdf (16. 11. 2021)

Bmwmarine. *Vodni citati in izreki – 135 navdihujočih besed modrosti – februar 2022.*
Dostop: <https://sl.bmwmarine.net/water-quotes-sayings-135-inspiring-words-wisdom>
(10. 2. 2022)

Triglavska zakladnica. *Indikatorske vrste vodnih živali: preprosta tabela z vrstami, ki nam pokažejo kvaliteto vodotoka.* Dostop: <https://www.triglavskazakladnica.si/asset/WHrYCNuPqrP7YDdDx> (1. 3. 2022)

Priloga 1

Popis korit

KORITO V UKANCU

1. Datum, ura opazovanja: 5. 10. 2021; 13.50
2. Kraj: Ukanc (Ukanc 142)
3. Kje se korito nahaja (opiši lokacijo): Peš pot zraven vikenda oz. apartmaja, zraven je miza.
4. Skica (dolžina, širina, višina – po meri):
 - 3,92 m = dolžina
 - 86 cm = širina
 - 53 cm = višina



Korito v Ukancu na poti k Savici (foto: Bor Klešnik)

5. Opis korita:
 - beton
 - napis (letnica – 1961)
 - slika pipe



Pipa korita v Ukancu na poti k Savici (foto: Bor Klešnik)

- Narejeno je iz dveh delov.
- Na njem je napis pitna voda.
- Narejeno je bilo v 1961.
- Datum opazovanja: 5. 10. 2021
- Zelo je zanimivo.
- Na sredini ima prehod (dvodelni).
- Ima lepo zakrivljeno pipo.

[KORITO V UKANCU – vstopna točka k slapu Savica](#)

1. Datum, ura opazovanja: 5. 12. 2021; 10.00
2. Kje se korito nahaja: v Ukancu na vstopni točki k slapu Savica; korito leži ob poti najbolj obiskane atrakcije Bohinja.
3. Poimenovanje: Vir življenja, ime mu je dalo Turistično društvo Bohinj.
4. Od kod priteče voda v korito: Voda priteče iz cevi, ki je nameščena v hudourniku Mala Savica. Voda se izteka nazaj v hudournik.
5. Starost: Korito je bilo predvidoma postavljeno po 2. sv. vojni, ko se je uredila pot k slapu Savica. Postavilo ga je Turistično društvo Bohinj.
6. Opis: Korito je kamnito z zakrivljeno železno pipo, pravokotne oblike, krasi ga napis: Savica, vir življenja.

KORITO NA NEMŠKEM ROVTU

1. Datum opazovanja: 29. 9. 2021
2. Kraj: Nemški Rovt
3. Korito se nahaja v središču vasi pred gasilskim domom. Po koritu se to področje tudi imenuje.
4. Opis korita: Korito je betonsko, korito je iz dveh delov, nad prvim delom je iz železa oblikovan nosilec za vedro, poleg je železna »štirna«, iz katere ves čas izteka voda. Letnica obnove je 2007. Star je približno 100 let. Zgradili so ga vaščani za napajanje živine. Prvi del ima obliko pravokotnika, nato se je zgradil kvadratni del. Na začetku sta bila dva pravokotna dela, ki sta bila med seboj povezana. Živina se je napajala iz cele vasi, tudi pozimi. »Štirne« včasih sploh ni bilo. Teklo je iz cevi (zajetje vode pod gozdom). »Štirna« je samo za okras. Živina se tam še danes napaja.

KORITO V JEREKI

1. Datum: 5. 10. 2021, čas: 14.48
2. Korito se nahaja v središču Jereke in se drži kapelice. Voda pride iz Jerečice.
3. Korito je visoko 31 cm, dolg 397 cm, široko pa 75 cm.
4. Material: proizvajalec Albert Sanssa Laibad
5. Opis korita: Pipa je rdeča in črna. Voda ne teče. V njej je listje, okrog so posajene ciprese. Izteka v kanalizacijo.
6. Najdena živa bitja: alge, listi in okrog zasajene ciprese

KORITO NA KOPRIVNIKU

1. Datum, ura opazovanja: 5. 10. 2021, 15.01
2. Kraj: Koprivnik
3. Kje se korito nahaja: ob gasilskem domu in bivši šoli
4. Poimenovanje korita: pitnik
5. Od kod priteče voda v korito: ?
6. Skica:
 - D: 184 cm
 - V: 50 cm
 - Š: 52 cm

KORITO NA ZGORNJIH GORJUŠAH

1. Datum, ura opazovanja: 5. 10. 2021
2. Kraj: Koprivnik-Gorjuše
3. Kje se korito nahaja: ob cesti – kmetija pri Juretu pod hribom, obnovljeno 40 let nazaj, obnovil Gregorjev Janez na pobudo Srednje vasi.
4. Poimenovanje korita: ?
5. Od kod priteče voda v korito: s hriba (?)
6. Skica:
 - dolžina: 525 cm
 - višina: 36 cm
 - višina s podstavkom: 58 cm
 - širina: 75 cm
7. Opis korita: kamen, eno korito s Spdnjih Gorjuš po pripovedi Gregorjeve Olge
8. Najdena živa bitja: mah, žužek

STUDOR

1. Datum opazovanja: 5. 10. 2021
2. Opis korita: Korito prenavljajo in je v izgradnji.



Korito v Studoru (foto: Tia Prešeren)

KORITO V STARI FUŽINI

1. Datum in ura opazovanja: 5. 10. 2021 ob 13.00

2. Kraj: Stara Fužina

Korito se nahaja v Stari Fužini pri Kulturnem domu in info središču. Gospod Samo in gospod Marko sta nam razložila, kako so včasih uporabljali korita (pranje, pitje, igre, napajanje živine). Pogledali smo si film o studorskem koritu, ki ga danes ni več, ker ga prenavljajo in ga bodo prestavili. Korito je bilo iz betona.

3. Od kod priteče voda v korito: ?

Opis korita: pipa je kovinska. Voda stalno ne teče. Deluje na gumb. Ni stoječe vode, ni živali. Spodaj se nabirajo zelene alge. Voda je iz Mostnice. Je pitna. Po novem je turistom in domačinom omogočen požirek čiste bohinjske vode.

4. Skica:

- D: 184 cm
- V: 50 cm
- Š: 52 cm

KORITO PRI SKAKALNICI

1. Datum in ura opazovanja:

2. Skica:

- D: 2,22 m
- Š: 3,8 m
- V: 75 cm

3. Opis: les, kovinska pipa; voda se izteka v bližnji potok.



Korito pri skakalnici (foto: arhiv OŠ dr. J. M. Boh. Bistrica)

VAŠKO KORITO NOMENJ

1. Letnica gradnje: verjetno 1921
2. Starost: 100 let
3. Izvir vode: Nomenj 12; iz izvira voda priteče v korito, iz korita izteče v potok Bezdena, iz potoka ob cesti in železnici pa v Savo Bohinjko.
4. Opis: Na koritu je zapisana letnica, ki se je zaradi starosti ne vidi dobro. Korito je vaško jedro in označuje središče vasi.
5. Pipa: oblika levjega obraza
6. Voda: pitna, osvežujoča in zelo mrzla
7. Namen uporabe v preteklosti: napajanje živine
8. Namen danes: pitje in napajanje živine
9. Uporabniki: kolesarji in turisti
10. Otroci se poleti z vodo špricajo.





Korito na Nomenju (foto: Tijana Stržinar)

KORITO V BOHINJSKI ČEŠNJICI 1

1. Datum, ura opazovanja: 5. 10. 2021; 14.36
2. Kraj: Boh. Češnjica
3. Kje se korito nahaja: Na gorici
4. Poimenovanje korita: Ni poimenovanja.
5. Od kod priteče voda: vodni rezervoar
6. Skica:
 - V (55 cm)
 - D (6 m)
 - Š (93 cm)
7. Opis korita:
 - pipa se odpira na roke, ne teče skozi;
 - dva prekata;
 - najmanj urejeno v Zgornji dolini;
 - za napajanje konjev in krav.
8. Najdena živa bitja: polži, polžje hiške, listi, palice



Korito v Bohinjski Češnjici 1 (foto: arhiv OŠ dr. J. M. Boh. Bistrica)

KORITO V BOHINJSKI ČEŠNJICI 2

1. Datum, ura opazovanja: 5. 10. 2021; 14.40
2. Kraj: Boh. Češnjica
3. Kje se korito nahaja: pri Košmrlju
4. Poimenovanje korita: Ni poimenovanja.
5. Od kod priteče voda: Korito nima pipe, ni v uporabi.
6. Skica:
 - V (42 cm)
 - D (2 m)
 - Š (71 cm)
7. Opis korita:
 - narejeno iz betona;
 - nima pipe;
 - teče v kanalizacijo.
8. Najdena živa bitja: polži, polžje hišice



Korito v Bohinjski Češnjici 2 (foto: arhiv OŠ dr. J. M. Boh. Bistrica)

KORITO V BOHINJSKI ČEŠNJICI 3

1. Datum, ura opazovanja: 5. 10. 2021; 14.50
2. Kraj: Boh. Češnjica
3. Kje se korito nahaja: pod Skočcem
4. Poimenovanje korito: Ni poimenovano.
5. Od kod priteče voda: Trenutno so ga odstranili.
6. Višina, širina in dolžina: Ni podatkov, ker ga ni.
7. Posebnost: Posebnost je, da so si vodo zaželeli piti hudo bolni ljudje na smrtni postelji, saj je bila najboljša.

KORITO V BOHINJSKI ČEŠNJICI 4

1. Datum, ura opazovanja: 5. 10. 2021; 15.00
2. Kraj: Boh. Češnjica

3. Kje se korito nahaja: višje v vasi, pred Vangosem
4. Poimenovanje korita: Ni poimenovano.
5. Od kod priteče voda: iz pipe
6. Skica:
 - V (64 cm)
 - D (4,58 m)
 - Š (1,15 m)
7. Opis korita:
 - pipa ima motiv leva;
 - beton.
8. Najdena živa bitja: paglavci in rjave alge

KORITO V BOHINJSKI BISTRICI

1. Datum, ura opazovanja: 19. 10. 2021; 13.50
2. Kraj: Bohinjska Bistrica
3. Kje se korito nahaja: zraven kapelice, Vodnikova c. 20, križišče Vodnikove in Grajske ceste
4. Poimenovanje korita: Fajgelново
5. Od kod priteče voda v korito: iz podtalnice
6. Skica:
 - D: 350 cm
 - V: 84 cm
 - G: 48 cm
 - Š: ?
 - pipa: 144 cm
7. Opis korita: kamen, kovina, zmajeva glava na pipi
8. Najdena živa bitja: polž

KORITO NA BRODU

1. Datum, ura opazovanja: 5. 10. 2021
2. Kraj: Brod
3. Kje se korito nahaja: korito na Brodu za mlekarno
4. Poimenovanje korita: /
5. Od kod priteče voda v korito: ?

6. Skica:

- dolžina: 98 cm
- širina: 50 cm
- višina: 39 cm

7. Opis korita:

- kamnito
- betonirano

8. Najdena živa bitja: /



Korito na Brodu ob kolesarski stezi (foto: Bor Klešnik)

KORITO V SREDNJI VASI 1

1. Datum opazovanja: 5. 10. 2021
2. Kraj: Srednja vas
3. Kje se korito nahaja: Srednja vas pod lipo, pri Švicu
4. Poimenovanje korita: Švicov
5. Od kod priteče voda: iz vaškega vodovoda
6. Skica:
 - D: 2,30 m
 - Š: 117 cm

- V: 47 cm

7. Opiši korito:

- beton
- pipa

8. Najdena živa bitja: mah, alge, polžje hišice



Korito v Srednji vasi 1 (foto: arhiv OŠ dr. J. M. Boh. Bistrica)

KORITO V SREDNJI VASI POD LIPO 2

1. Datum, ura opazovanja: 5. 10. 2021; 13.32
2. Kraj: Srednja vas
3. Kje se korito nahaja: v središču vasi
4. Poimenovanje korita: ?
5. Od kod priteče voda v korito: iz vaškega vodovoda
6. Skica:
 - D: 493 cm
 - Š: 107 cm
 - V: 63 cm

- Opis korita: betonsko, pipa je železna, lepo oblikovana, motiv zmaja, letnica (kdaj je bilo zgrajeno), voda mrzla, a pitna.
- Najdena živa bitja: zelene alge na dnu in plavajoče rjave alge na stenah

KORITO V SREDNJI VASI 3 (pot proti Uskovnici)

V Srednji vasi se nahaja korito še na poti proti Uskovnici in ima svoje zajetje v območju.

KORITO V SREDNJI VASI 4

- Datum, ura opazovanja: 5. 10. 2021
- Kraj: Srednja vas
- Kje se korito nahaja: Kranjska vas
- Poimenovanje korita: /
- Od kod priteče voda v korito: iz Ribnice in izteče v kanalizacijo.
- Skica:
 - D: 4,50 m
 - V: 50 cm
 - Š: 38 cm
- Opis korita:
 - Zgrajeno je iz betona, pipa je zelena, okrašena pipa (motiv zmaja).
 - Uporaba za pranje avtov, pitje, zalivanje rože, umivanje.
 - Čisti ga gospa Kocjanc.
 - Otroci so stražili, da živina ni ušla, tudi pozimi so živino peljali pit do korita.
- Najdene živali: /





Korito v Srednji vasi 4 (foto: arhiv OŠ dr. J. M. Boh. Bistrica)